

ГОСРЕГИСТР КЫРГЫЗСКОЙ РЕСПУБЛИКИ
АКСЫЙСКИЙ РАЙЗЕМРЕГИСТР

Идентификационный код

3 0 3 1 0 1 0 0 1 0 1 6 4

Предыдущий идентификационный код

Деление

Объединение

ТЕХНИЧЕСКИЙ
ПАСПОРТ

Единицы недвижимого имущества

Сельская управа Ан-Фол

Населенный пункт Кечуу

улица 48 Шалтбаз - Жаңырак

№ дома 35/1 № кв. _____

Назначение недвижимости Школа имени

А. Марзабекова № 44

Начато 04. 11. 2015 года

Наш адрес: г. Кербен
ул. Ныязалы № _____
Телефон факс: 2-26-88

Приложение №2

АКСЫЙСКОЕ УПРАВЛЕНИЕ ПО ЗЕМЛЕУСТРОЙСТВУ И РЕГИСТРАЦИИ ПРАВ НА НЕДВИЖИМОЕ ИМУЩЕСТВО ГОСРЕГИСТРА КЫРГЫЗСКОЙ РЕСПУБЛИКИ

Идентификационный код 3]-] .]-] 0]-] 0] 4]- 0164

Адрес: Аксы́йский район *с/о Ак-Жол с. Кечуу*
полный адрес единицы недвижимости (город, село, улица, дом, кв.)

ТЕХНИЧЕСКИЙ ПАСПОРТ ЕДИНИЦЫ НЕДВИЖИМОГО ИМУЩЕСТВА

Школа

(назначение недвижимости)

Собственник	часть (доля)	Документы на право собственности
<i>с/о Аксан</i>		<i>Поселенческое № 56 от 06.08.15 с/о Аксан Бюджетный квартира № 34 от 08.02.15 с/о Аксан Гос. Мин. № 024213 от 04.12.15 с/о Аксан.</i>
Пользователь	часть (доля)	Документы на право пользования

Начальник управления З.Боронбеков. *[Подпись]*
Ф.И.О.

полный

Паспорт составлен *09-11-2015*г.

МП

- Примечание
- 1 При обнаружении изменений технических параметров единицы недвижимого имущества взамен данному техническому паспорту собственнику выдается новый технический паспорт.
 - 2 Технический паспорт не является правоустанавливающим и/или правоудостоверяющим документом на единицу недвижимого имущества.

Кадастровый план недвижимого имущества

карта _____

Масштаб 1: 1000

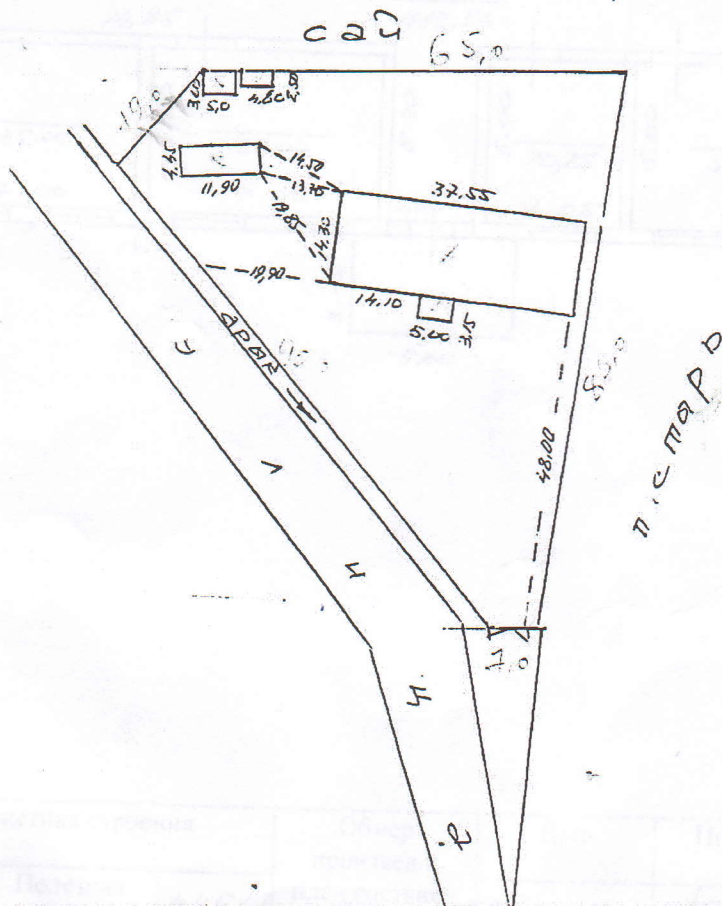
ссылка _____

Идентификационный код 3-03-10-1004-0161-00-00-00

наименование ЕНИ с/о Ак-Жол с. Кенуу

площадь земельного участка, кв.м		Общая строительная площадь, кв.м			Количество этажей	Назначение ЕНИ:
по документам	по факту	разница	по документам	по факту		разница
				635,66	1	III/ЖОЛ
						Материал кровли
						Год постройки

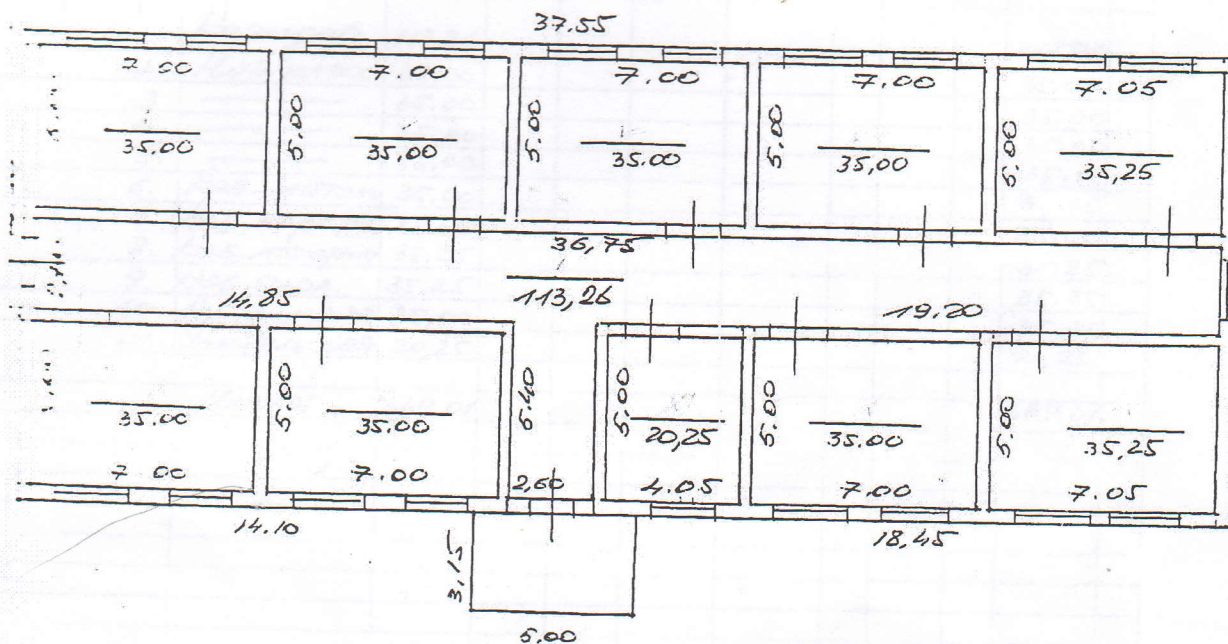
Тип (дом)	
Наличие сауны, бани	
Вид отопления	
Канализация	
Водопровод	



Кадастровую съемку произвел и план составил Спец-т I категории РО	Дата <u>04.11.15</u>	Подпись <u>[Signature]</u>	Ф.И.О. (исполнителя) <u>Мизанов Мендалы</u>
Проверил Нач.отдела регистрации	Дата <u>04.11.15</u>	Подпись <u>[Signature]</u>	Ф.И.О. (исполнителя) <u>Таалай Мырзаматов</u>

ПОЭТАЖНЫЙ ПЛАН СТРОЕНИЯ

М 1:100 (1:200)



Характеристика строения		Обмер произвел и план составил	Дата	Подпись	Ф.И.О. техника
Полезная площадь м ²	449,01	Проверил нач отдела	04.11.15	<i>[Signature]</i>	М.Мизанов.
в т.ч. жилая площадь м ²	-		04.11.15		Т.Мырзаматов.
Инвентарный номер	2003				

ЭКСПЛИКАЦИЯ К ПЛАНУ ОСНОВНЫХ СТРОЕНИЙ


таблица №1

Этаж	№ помещения	№ квартиры	Наименование Помещения	Площадь по внутреннему обмеру (кв.м)										
				Общая площадь	Учредительские	Администр.	Жилые	Торговые	Складские	Производств.	Кул.-быт.	Служебные	Прочие	
		1	Коридор	113,26										
		2	Нач. класс	35,00									113,26	
		3	"	35,00									35,00	
		4	"	35,00									35,00	
		5	"	35,00									35,00	
		6	Каб. матем.	35,00									35,00	
		7	Каб. физ. 93	35,00									35,00	
		8	Каб. историч	35,25									35,00	
		9	Каб. биол.	35,25									35,25	
		10	Каб. русск. яз.	35,00									35,25	
		11	Лестничная	20,25									35,00	
													20,25	
			Итого:	449,01									449,01	


ЭКСПЛИКАЦИЯ ЗЕМЕЛЬНОГО УЧАСТКА В М²

Таблица №3

ВСЕГО:		В ТОМ ЧИСЛЕ ПО ФАКТУ:	
П	Фактически м.кв.	Застроенная м.кв.	Не застроенная м.кв.
ВНЕЗАПИТЫВАЮЩИМ		635,66	
ОТРАЖЕННЫМ М.КВ.			

_____ 2015г. Работу выполнил  М.Мизанов.
Ф.И.О.

_____ 20__ г. Проверил зав.сектор _____
Ф.И.О.

_____ 2015 г. Принял нач.отдела  Т. Мырзаматов
Ф.И.О.

ОТМЕТКА ОБ ОБСЛЕДОВАНИИ НЕДВИЖИМОСТИ

Таблица №4

«__» __ 201__г.	«__» __ 20__ г.	«__» __ 20__ г.	«__» __ 20__ г.	«__» __ 20__ г.
«03» 11 2015г.				

Наш адрес: Кербей
ул. Кербей №__
Телефон: 2-10-11